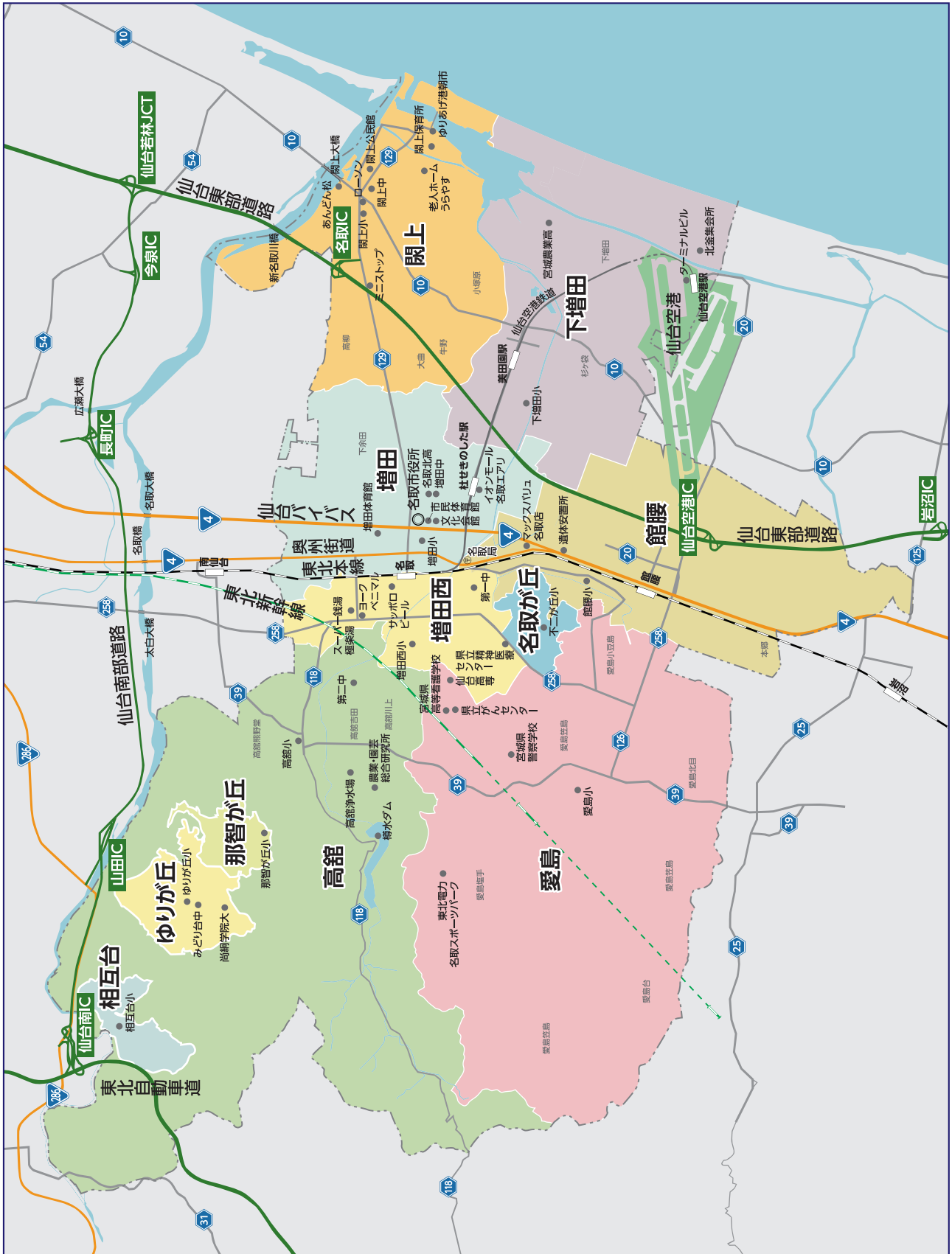


名取市行政区地図



※地図について：本誌で使用している地図は全て東日本大震災発生当時のものです。

名取市沿岸部



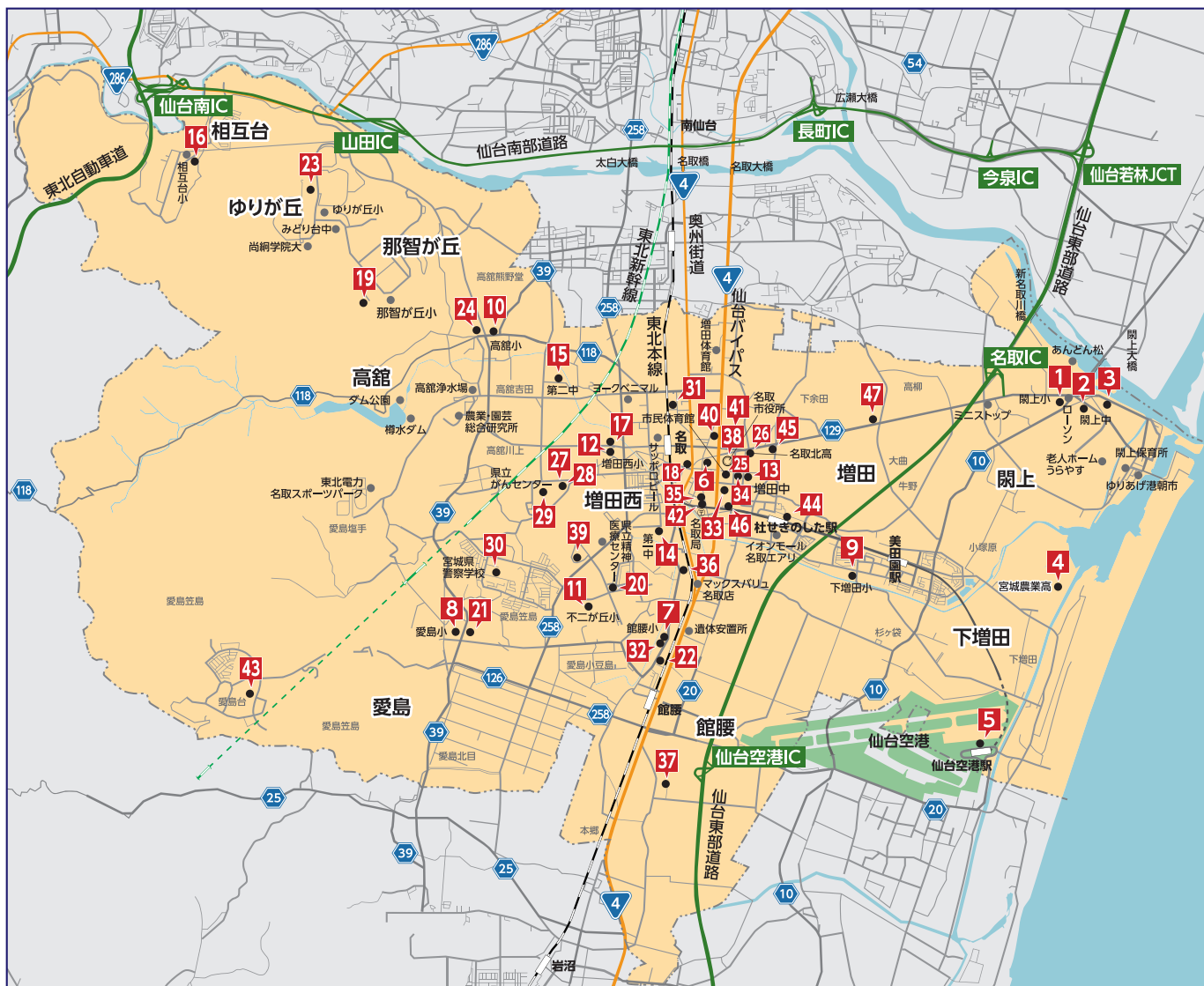
関上地区沿岸部



下増田地区



避難所



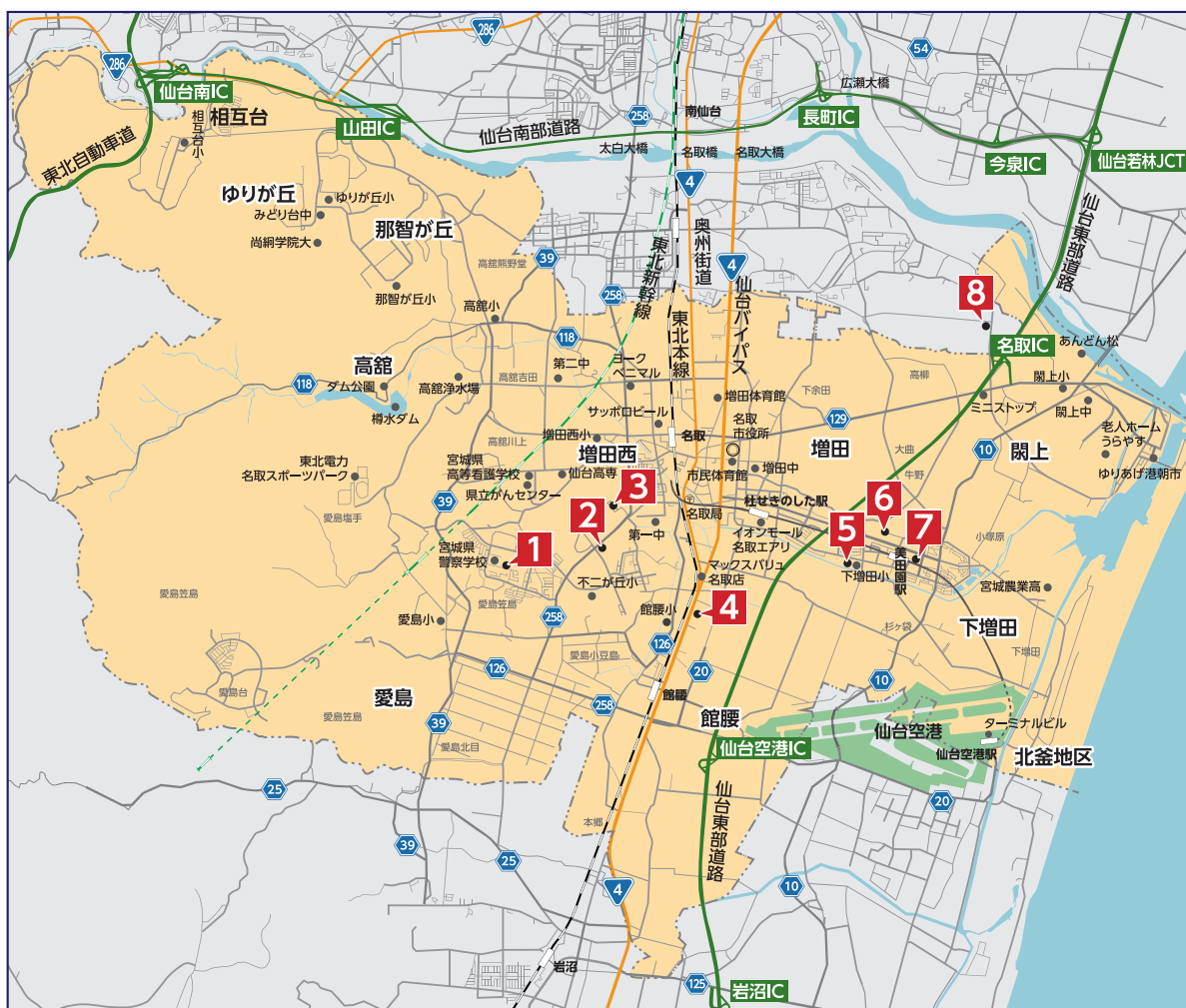
- | | | |
|---------------|----------------------|----------------------|
| 1 関上小学 | 16 相互台公民館 | 32 館腰児童センター |
| 2 関上中学校 | 17 増田西公民館 | 33 文化会館 |
| 3 関上公民館 | 18 増田公民館 | 34 保健センター |
| 4 宮城県農業高等学校 | 19 那智が丘公民館 | 35 みりの園 |
| 5 仙台空港ターミナルビル | 20 名取が丘公民館 | 36 飯野坂集会所 |
| 6 増田小学校 | 21 愛島公民館 | 37 本郷集会所 |
| 7 館腰小学校 | 22 館腰公民館 | 38 市役所前駐車場等 |
| 8 愛島小学校 | 23 ゆりが丘公民館 | 39 十三塚公園駐車場 |
| 9 下増田小学校 | 24 高館公民館 | 40 消防署倉庫 |
| 10 高館小学校 | 25 市民体育館 | 41 社会福祉協議会 |
| 11 不二が丘小学校 | 26 宮城県名取北高等学校 | 42 増田本町集会所 |
| 12 増田西小学校 | 27 仙台高等専門学校名取キャンパス | 43 愛島台二丁目集会所 |
| 13 増田中学校 | 28 仙台高等専門学校名取キャンパス学寮 | 44 りんくうタウンステーション同和警備 |
| 14 第一中学校 | 29 宮城県立がんセンター | 45 名取デイサービスセンターさふらの家 |
| 15 第二中学校 | 30 宮城県警察学校 | 46 ホテルルートイン名取 |
| | 31 県営増田六丁目集会所 | 47 大聖寺 |

プレハブ仮設住宅の所在地一覧

仮設住宅団地名(宮城県建設名称)	所在地	建設戸数	入居戸数	入居世帯	入居者数
箱塚桜団地(県立精神医療センターグラウンド)	箱塚一丁目12-13	102	101	102	270
箱塚屋敷団地(箱塚グラウンド)	手倉田字箱塚屋敷3-2	180	177	172	454
美田園第一団地(下増田前田地区)	美田園一丁目8-1	128	128	121	250
美田園第二団地(下増田飯塚地区)	美田園五丁目2-3	120	120	94	257
美田園第三団地(下増田小学校グラウンド)	美田園七丁目23-1	27	27	16	68
愛島東部団地(愛島東部第二区画整理地)	愛島笠島字西小泉68 38街区1画地	182	182	156	411
植松入生団地(NTTグラウンド)	植松入生274-1	150	150	119	303
グループホームゆりあげ	仙台市太白区四郎丸字昭和下	21	8	8	8
計		910	893	788	2021

※入居世帯と入居者数は入居当初の数

仮設住宅団地



1 愛島東部
2 箱塚桜

3 箱塚屋敷
4 植松入生

5 美田園第三
6 美田園第一

7 美田園第二
8 グループホームゆりあげ